STATO ATTUALE

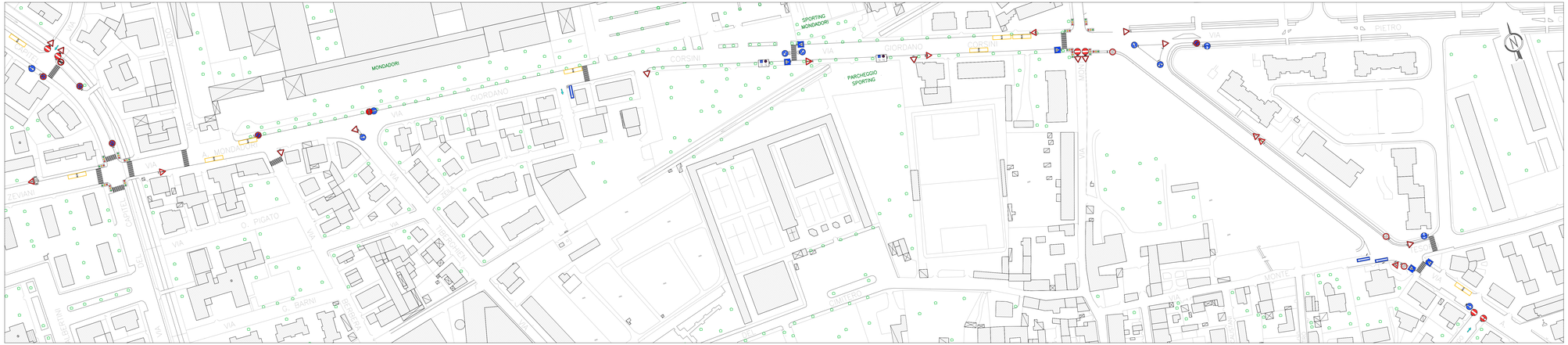

STATO DI PROGETTO

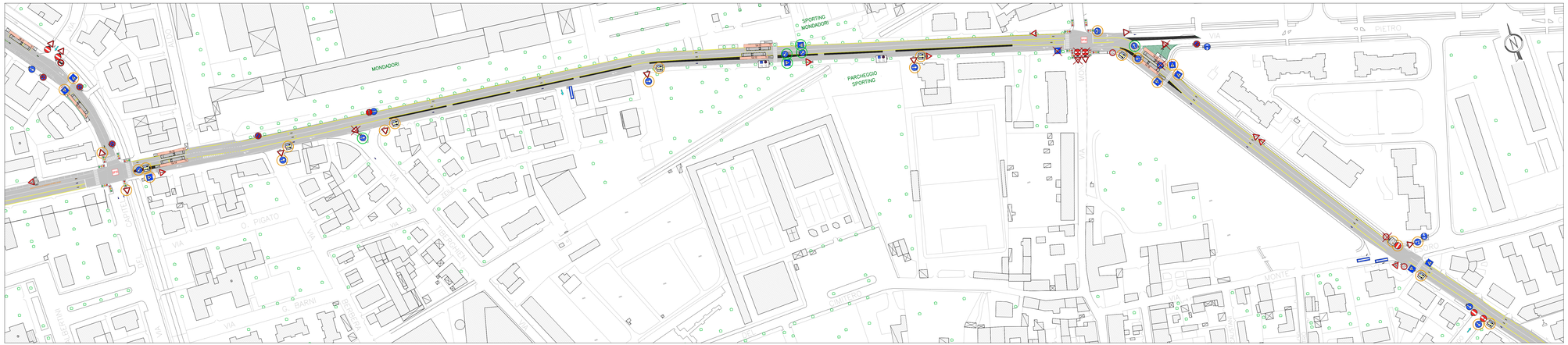

LEGENDA
(segnaletica verticale)

- FIGURA II 2
- FIGURA II 4/5
- FIGURA II 14
- FIGURA II 13
- FIGURA II 17
- FIGURA II 23
- FIGURA II 26
- FIGURA II 31a
- FIGURA II 35
- FIGURA II 36
- FIGURA II 37
- FIGURA II 43b
- FIGURA II 46
- FIGURA II 47
- FIGURA II 50
- FIGURA II 54
- FIGURA II 55
- FIGURA II 60a/60b
- FIGURA II 71
- FIGURA II 74
- FIGURA II 75
- FIGURA II 76
- FIGURA II 79d
- FIGURA II 80a/80b/80c
- FIGURA II 81a/81b/81c
- FIGURA II 82a/82b
- FIGURA II 83
- FIGURA II 88
- FIGURA II 90
- FIGURA II 92a/92b
- FIGURA II 302
- FIGURA II 303
- FIGURA II 309
- FIGURA II 339 (adeguato al traffico stradale interessato)
- FIGURA II 341
- FIGURA II 348
- FIGURA II 349
- FIGURA II 449
- MODELLO II 2 (II 100m II)
- MODELLO II 4b (STOP / ALTO)
- MODELLO II 5 a1/a2/a3
- MODELLO II 8 (segnale composto)
- POSIZIONE CARTELLO VERTICALE SINGOLO
- POSIZIONE CARTELLO VERTICALE DOPPIO
- SEGNALETICA NUOVA/AGGIUNTA
- SEGNALETICA SPOSTATA/RIPOSIZIONATA NEL RAGGIO DI 50m
- SEGNALETICA ELIMINATA
- SENSI DI MARCIA

0 10 20 30 40 50m

KEYMAP

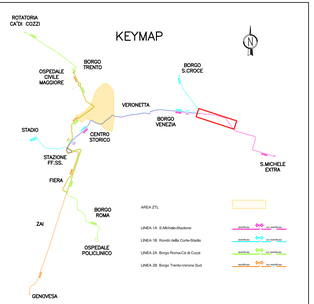

LEGENDA

CANALE STRADALE

- CORSIA PROMISCUA RISERVATA TRASPORTO PUBBLICO
- CORSIA PROMISCUA LIBERA
- CORSIA PER TRASPORTO PRIVATO
- CORSIA PROMISCUA LIBERA CON LIMITAZIONI AL TRASPORTO PRIVATO
- SEGNALETICA ORIZZONTALE
- STALLI DI SOSTA LATERALI
- UBICAZIONE ATTRAVERSAMENTO PEDONALE
- ELEMENTO SORMONTABILE DI ASFALTO DECORATO
- ELEMENTO INSORMONTABILE DI ARREDO (COPRIOLO,DIVAOLA)

FERMATE

- FERMATA TRASPORTO PUBBLICO
- BANCHINA DI FERMATA: E TIPOLOGIA
- RAMPA DI ACCESSO ALLA BANCHINA
- 1A-08 LINEA - NUMERO FERMATA
- 1A-C01 LINEA - NUMERO FERMATA DI CAPOLINEA

INCROCI SEMAFORIZZATI

- INCROCIO SEMAFORICO CENTRALIZZATO
- SP11 NUOVO INCROCIO SEMAFORICO DI PROGETTO
- SP20 ADEGUAMENTO INCROCIO ESISTENTE

COMUNE DI VERONA
AZIENDA MOBILITA' TRASPORTI S.P.A.

SISTEMA DI TRASPORTO PUBBLICO DI TIPO FILOVIARIO

GARA D'APPALTO PER LA PROGETTAZIONE ESECUTIVA, L'ESECUZIONE DEI LAVORI E LA FORNITURA DEI VEICOLI

OFFERTA TECNICA
B2 - PROGETTO DEFINITIVO

PROGETTO :
OPERE STRADALI
PROGETTO DEL CANALE STRADALE
Segnaletica orizzontale e verticale - PLANIMETRIA
Via A.Mondadori, Via G.Corsini, Via A.Cerniscione - Tav. 17 di 20

SCALA	1:1000
DD N°	PD B0107 PL 17a.dwg
ALLEGATO N°	**PD B0107 PL17 A**

CONCORRENTE
ATI:

SOVECO
CONSORZIO COOPERATIVE CONTRIBUTO ARL
MAZZI Impresa Generale di Costruzioni S.p.A.
APTS Advanced Public Transport Systems
ALPIQ
Balfour Beatty Rail

PROGETTAZIONE
(DESTINARIO R.T.P.)
SYSTRA
DIRETTORE TECNICO
Dott. Ing. Massimo Ruzzuto
RINA
DIRETTORE TECNICO
Dott. Arch. Valentina Bottarone

REV.	DATA	DESCRIZIONE	ELABORATO	RIDATTO	VERIF.	APPROVATO
0	Gen. 2020	Emissione	Sachetti	Bulletti	Venezia	Rosso

Il presente documento non può essere copiato, riprodotto o altrimenti pubblicato, in tutto o in parte, senza il consenso scritto. Ogni utilizzo non autorizzato sarà perseguito a norma di legge.
This document may not be copied, reproduced or published, either in part or entirely, without the written permission. Unauthorized use will be prosecuted by law.